

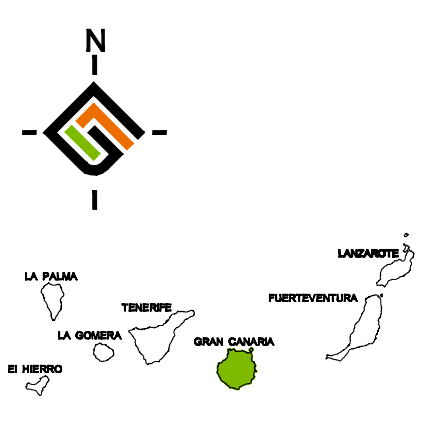
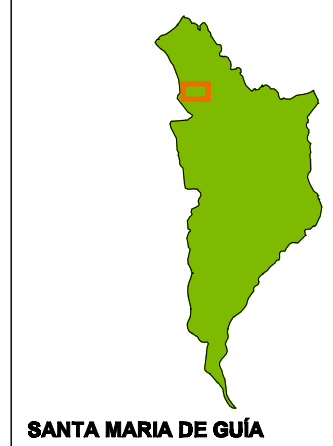
 PARCELA DE CULTIVO ABANDONADA CON RESTOS DE ESTRUCTURAS AGRARIAS
 ESPACIO DOTACIONAL OCUPADO Y URBANIZADO CON EDIFICACIONES CONSTRUIDAS EN USO
 PARCELA DE CULTIVO EN EXPLOTACION Y ESTRUCTURAS ASOCIADAS AL USO AGRARIO



INSTRUMENTO DE ORDENACIÓN:
REVISIÓN DEL PLAN GENERAL DE ORDENACIÓN DE STA. MARÍA DE GUIA
ADAPTACIÓN A LAS DIRECTRICES DE ORDENACIÓN GENERAL Y DEL TURISMO

ANEXO I: ÁMBITO DE ORDENACIÓN DIRECTA ESPECÍFICO DE SUELOS URBANOS Y URBANIZABLES.
SUCU 1.7. 80-CDI. SISTEMA GENERAL DOTACIONAL INTEGRAL.

PLANOS DE INFORMACIÓN : **UNIDADES AMBIENTALES**

REDACTOR:
GVAarquitectos S.L.P.
OFICINA TÉCNICA MUNICIPAL



FECHA:
JULIO 2016

ESCALA:
1:750

Nº PLANO:

I-08